

Příspěvek na živobytí v letech 2007 a 2008

Lokalizační kvocient domácností pobírajících příspěvek na živobytí v obcích Česka

Autorský kolektiv:

Návrh mapy:

Mgr. Zuzana Kopecká,
Doc. RNDr. Martin Ouředníček, Ph.D.



Kartografické a grafické zpracování:

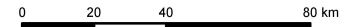
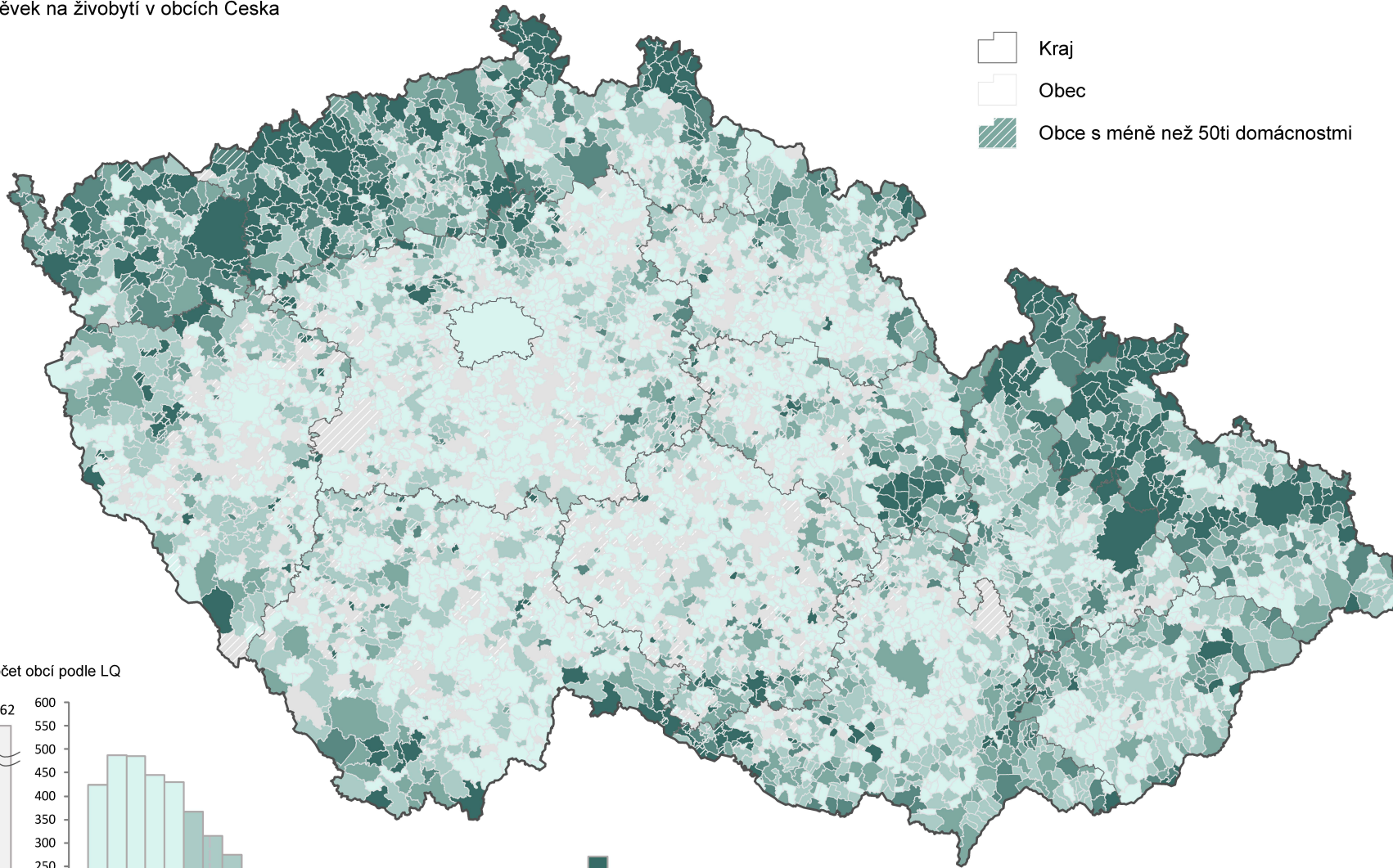
Mgr. Zuzana Kopecká

Zdroje dat:

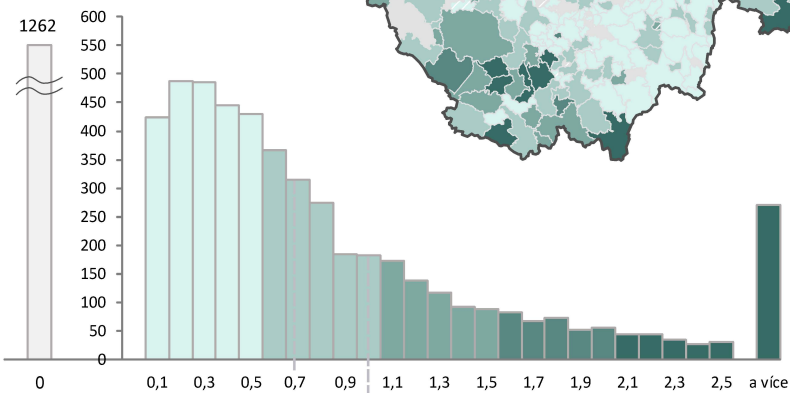
MPSV (2014): Počet vyplacených dávek pomoci v hmotné nouzi podle trvalé adresy žadatele (podle obcí) v letech 2007 až 2008.

ČSÚ (2011): Sčítání lidu, domů a bytů 2011. Český statistický úřad.

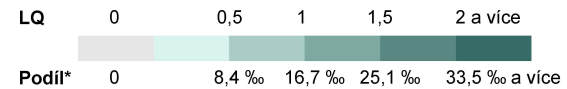
-  Kraj
-  Obec
-  Obce s méně než 50ti domácnostmi



Počet obcí podle LQ



$\bar{x}_{obce} = 11,4 \%$ $\bar{x}_{CR} = 16,7 \%$



LQ = Lokalizační kvocient domácností pobírajících příspěvek na živobytí

* Podíl domácností pobírajících příspěvek na živobytí (průměrný měsíc v letech 2007 a 2008)

Lokalizační kvocient (LQ)

Porovnává úroveň koncentrace jevu v územní jednotce oproti relativnímu zastoupení jevu v celém území.

$$LQ_i = R_i / R$$

R_i – relativní zastoupení sledovaného jevu v i-té územní jednotce

R – relativní zastoupení sledovaného jevu na celém území

Lokalizační kvocient je roven 1, jestliže je relativní zastoupení jevu v územní jednotce stejné jako relativní zastoupení jevu na celém území.